

KIRIKHAN
MERKEZ
P36-b-01-b-1-c

P36-b-01-b-1-b

4 040 369.38

HATAY İLİ - KIRIKHAN İLÇESİ
İLAVE VE REVİZYON UYGULAMA İMAR PLANI



GÖSTERİM

SINIRLAR

- PLAN ONAMA SINIRI
- MÜLKİYET SINIRI
- YAPI YAKLAŞMA SINIRI
- TESCİLLİ KÜLTÜR VARLIĞI PARSEL SINIRI
- ASKERİ YASAK VE GÜVENLİK BÖLGESİ
- 1. DERECE ARKEOLOJİK SİT ALANI
- 3. DERECE ARKEOLOJİK SİT ALANI
- MANİA PLAN ALANI

KENTSEL ALAN KULLANIMI

YAPI DÜZENİ VE YOĞUNLUKLARI

- AYRIK DÜZEN
- BİTİŞİK DÜZEN
- BLOK DÜZEN
- TABAN ALANI KAT SAYISI (TAKS)
- KAT ALANI KAT SAYISI (KAKS/EMSAL)
- KAT ADEDİ
- Yençok=...m BİNA YÜKSEKLİĞİ

KONUT ALANLARI

- YERLEŞİK KONUT ALANLARI
- GELİŞME KONUT ALANI

KENTSEL ÇALIŞMA ALANLARI

- TİCARET ALANI
- TİCARET-KONUT ALANI
- TİCARET-TURİZM ALANI
- TİCARET - TURİZM - KONUT ALANI

BELEDİYE HİZMET ALANI

- RESMİ KURUM ALANI
- AKARYAKIT VE SERVİS İSTASYONU ALANI
- TOPTAN TİCARET ALANI
- SANAYİ ALANI
- KÜÇÜK SANAYİ ALANI
- DEPOLAMA ALANI
- PAZAR ALANI
- ASKERİ ALAN
- İMALATHANE TESİS ALANI
- TARIM VE HAYVANCILIK TESİSİ ALANI

TURİZM ALANLARI

- GÜNÜBİRLİK TESİS ALANI

KORUNACAK ALANLAR

- TESCİLLİ YAPILAR
- JEOTERMAL KAYNAK

YAPI SINIRLAMASI GETİRİLEREK
KORUNACAK ALANLAR

- KARAYOLLARI YOL KENARI KORUMA KUŞAĞI

BUGÜNKÜ ARAZİ KULLANIMI DEVAM ETTİRİLEREK
KORUNACAK ALANLAR

- ORMAN ALANI
- TARIMSAL NİTELİKLİ ALAN
- ZEYTİNLİK ALAN
- MERA ALANI
- BÜYÜKOVA KORUMA ALANI

SOSYAL ALTYAPI ALANLARI
EĞİTİM TESİSLERİ ALANI

- ANAOKULU ALANI
- İLKOKUL ALANI
- ORTAOKUL ALANI
- MESLEKİ VE TEKNİK ÖĞRETİM TESİSİ ALANI
- LİSE ALANI
- YÜKSEK ÖĞRETİM TESİSİ ALANI
- ÖZEL ANAOKULU ALANI
- ÖZEL EĞİTİM ALANI
- SAĞLIK TESİSLERİ ALANI

SAĞLIK TESİSLERİ ALANI

- SAĞLIK TESİSİ ALANI
- ÖZEL SAĞLIK TESİSİ ALANI

SOSYAL VE KÜLTÜREL TESİS ALANI

- SOSYAL TESİS ALANI
- KÜLTÜREL TESİS ALANI
- ÖZEL SOSYAL ALTYAPI ALANI
- AÇIK SPOR TESİSİ ALANI
- KAPALI SPOR TESİSİ ALANI

AÇIK VE YEŞİL ALANLAR

- PARK
- ÇOCUK BAHÇESİ VE OYUN ALANI
- REKREASYON ALANI
- SEMT SPOR ALANI
- AĞAÇLANDIRILACAK ALAN
- MEZARLIK ALANI

TEKNİK ALTYAPI ALANLARI
ULAŞIM

- KARAYOLLARI
- 40 KARAYOLU
- 20 1. DERECE YOL
- 12 2. VE 3. DERECE YOLLAR
- 7 YAYA AKSLARI

GENEL OTOPARKLAR

OTOGAR (TERMİNAL)

ENERJİ ÜRETİM DAĞITIM VE DEPOLAMA

TRAFİK MERKEZLERİ

ENERJİ NAKİL HATTI

SU ATIKSU VE ATIK SİSTEMLERİ

TEKNİK ALTYAPI ALANI

DERE, KANAL

JEOLOJİK VE JEOTEKNİK ETÜT

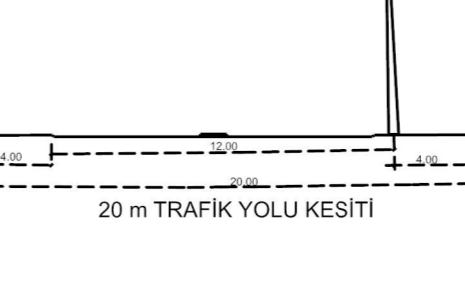
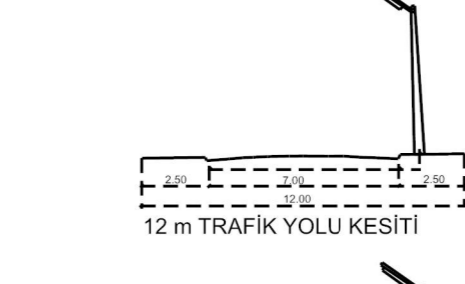
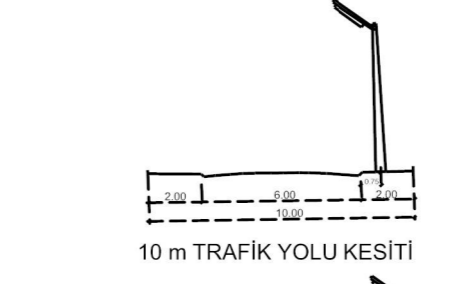
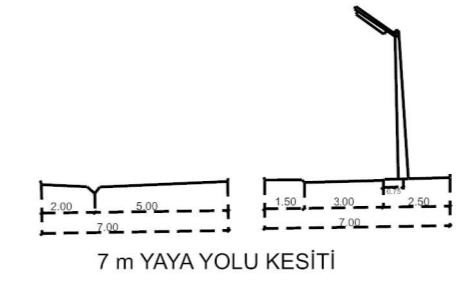
YERLEŞİME UYGUNLUK SINIRI

ÖNLEMLİ ALAN 2.1

ÖNLEMLİ ALAN 2.3

ÖNLEMLİ ALAN 5.1

UYGUN ALAN



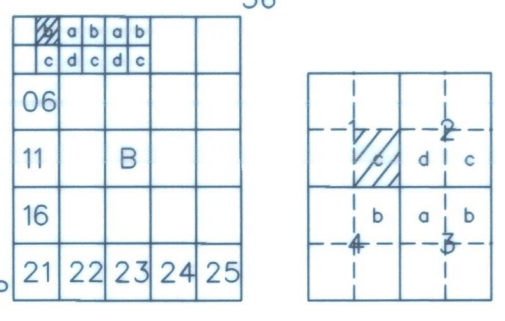
P-2-q-10-b-93C

HATAY İLİ, SAYISAL FOTOGRAMETRİK HALİHAZIR HARİTA ALIMI İSİ KAPSAMINDA HAZIRLANAN 1876 ADET 1/1000 ÖLÇEKLİ PAFTADAN İBARET HALİHAZIR HARİTA, 3194 SAYILI İMAR KANUNUNUN 7/A MADDESİ GEREĞİNCE İNCELENDİ VE ONANDI.

ONAYLAYAN
Hatay Büyükşehir Belediyesi
...../201

Metin AÇIK
Genel Sekreter Yardımcısı V.

36



4 040 367.72

525 199.55

4 040 300

4 040 200

4 040 100

P36-b-01-b-1-191

4 040 00

4 039 900

4 039 800

4 039 700

P36-B-01-B-1-C

4 039 674.17

P36-b-01-b-4-b

525 300

525 400

525 500

525 600

525 700

525 761.61

4 039 675.82

1/1000

BU PAFTA, FOTOGRAMETRİK YÖNTEMLE ÜRETİLMİŞTİR.
PROJEKSİYON: TM DATUM : İTRF96
DİLİM GENİŞLİĞİ: 3° EPOK : 2005.00
DİLİM ORTA MERİDİYENİ: 36°

HAZIRLAYAN
...../201
Mapart Müh. Gıda İnş. San. ve Tic. Ltd. Şti.
Proje Müdürü
Abdullah Yılmaz
Hataylı Mühendis

Hülya BUDAK
Harita Şube Müd. V.

Sevil ÇAKAR
Harita Şehircilik D. Başkan V.